

Tolgrensstraat

aanpassing geometrie

In het besluit van B&W d.d. 23 mei 2023 heeft het college aan de raad voorgesteld om de geometrie van de Tolgrensstraat in de woonplaats Nijmegen aan te passen. Daarin staan twee voorstellen:

1. De geometrie van de Tolgrensstraat aan te passen overeenkomstig bijgaande tekening met nummer 580213 aan de gekleurde openbare ruimte van het type 'weg' in de woonplaats Nijmegen.
2. Het besluit in werking te laten treden op de dag na publicatie.

Het tweede punt spreekt voor zich. Een besluit treedt niet in werking voordat het is bekendgemaakt (artikel 3:40 Algemene wet bestuursrecht). In beslispunt 2 is het aan de raad om vast te stellen wanneer het besluit in werking treedt. Het brondocument in de basisregistratie adressen en gebouwen is gebaseerd op het besluit van de raad.

beslispunt 1

Bij het eerste punt inzake de geometrie heb ik meer moeite. Bij de openbare ruimte is het nodig om de Tolgrensstraat opnieuw te betrekken bij de straatnaamgeving. Hierbij is geen rekening gehouden met de huidige namen. In de bijlage staan de volgende openbare ruimten (vanaf 1 december 2010):

- Raadsbesluit d.d. 1 december 2010 met betrekking tot de namen Tolgeldstraat, Tolgrensstraat, Tolhekstraat en Tolwachterstraat ([Gemeentebld Nijmegen 2010, 115](#));
- Raadsbesluit d.d. 1 februari 2012 met betrekking tot de namen Tolboekstraat en Tolrechtstraat ([Gemeentebld Nijmegen 2012, 112](#));
- raadsvoorstel d.d. 28 juni 2023 met betrekking tot de Tolgrensstraat ([besluit B&W d.d. 23 mei 2003, nummer 4.1](#));
- Basisregistratie Adressen en Gebouwen met de bestaande straatnamen met openbare ruimten ID 026830000001620 t/m 026830000001623, 026830000001684 en 026830000001685 (zie [BAG](#)).

Bij het voorstel had rekening gehouden moeten worden met bovengenoemde raadsbesluiten en de wijze waarop deze door B&W zijn ingeschreven in de basisregistratie. Dat is kennelijk niet het geval.

Bij de 'Argumenten' staat alleen de tekst:

- 1.2. *Het nieuwe stuk straat ligt in het verlengde van de bestaande Tolgrensstraat. Daarom is het logisch om dit bij de Tolgrensstraat te betrekken en is een nieuwe straatnaam niet nodig.*

Op de tekening met [nummer 580213](#) is alleen de gekleurde openbare ruimte met de naam Tolgrensstraat te zien. Daarop zijn andere namen te zien, maar alleen als de kaart op 400% of meer wordt bekeken.

De Tolgrensstraat begint bij de Streekweg. Bij het raadsbesluit d.d. 1 december 2010 begon deze straat bij de Tolwachterstraat en was er geen verbinding met de Streekweg.

Als de situatie ter plekke wordt aangepast, moet de geometrie van de Tolwachterstraat opnieuw worden vastgesteld. De benaming in de BAG is niet in overeenstemming met de besluiten in het gemeenteblad.

Op grond van het raadsbesluit d.d. 1 december 2010 lag het einde van de Tolgrensstraat evenwijdig aan de Tolhekstraat. De Tolrechtstraat is op 1 februari 2012 vastgesteld. Op de tekening staat nog steeds dezelfde naam. Er is geen besluit om dit gedeelte ten noorden van de Tolgrensstraat te onttrekken.

Het verlengde van de bestaande Tolgrensstraat loopt volgens het raadsvoorstel rechtdoor. Er is verzuimd om het gedeelte dat op 1 december 2010 door de raad is vastgesteld, alsnog expliciet aan de naamgeving te onttrekken.

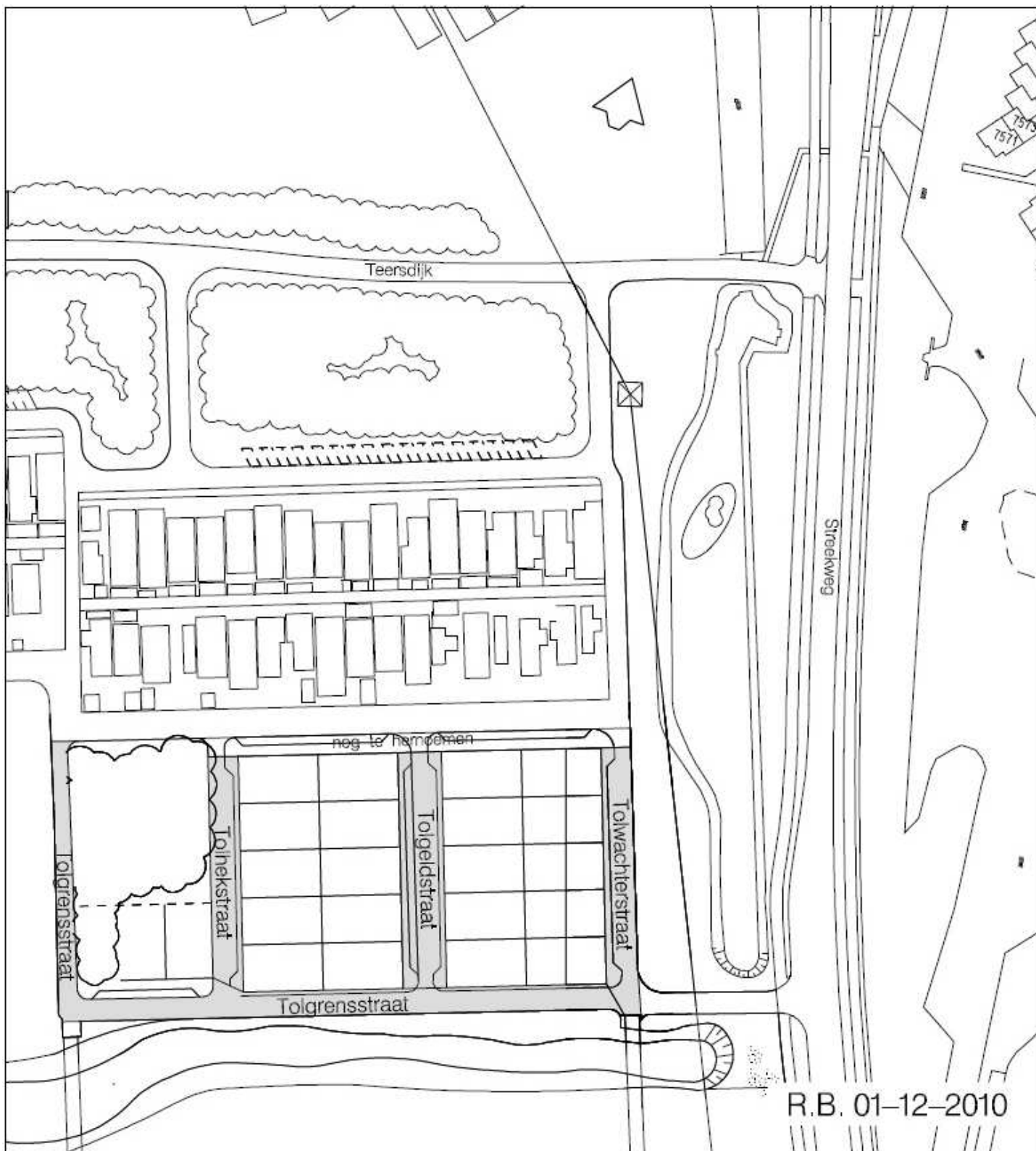
Aan de westkant blijkt dat de naam Tolgrensstraat van richting verandert (i.c. evenwijdig aan A73). Waarom heeft dit stuk dezelfde naam en geldt dit niet voor de Tolboekstraat of de Tolrechtstraat? Het is niet duidelijk welke naam hier wordt bedoeld.

Er zou een andere naam kunnen worden gebruikt voor het gedeelte aan de westkant. De naam Hoofddijk is hier een toepasselijke naam. Bij Van Suchtelen & Hollandt uit 1754 ([‘Den Hoofdyck’](#)) en 1755 ([‘Den Hoofdyck’](#)) staat deze naam reeds op de kaart.

Het voorstel gaat ook voorbij aan alle straten die vanaf de Teersdijk in zuidelijke richting lopen. Tussen de Tolboekstraat en Tolwachterstraat zijn geen namen vastgesteld. Bij de straatnaamgeving behoren alle namen betrokken te worden.

Nijmegen, 28 mei 2023

Rob Essers



GEMEENTE



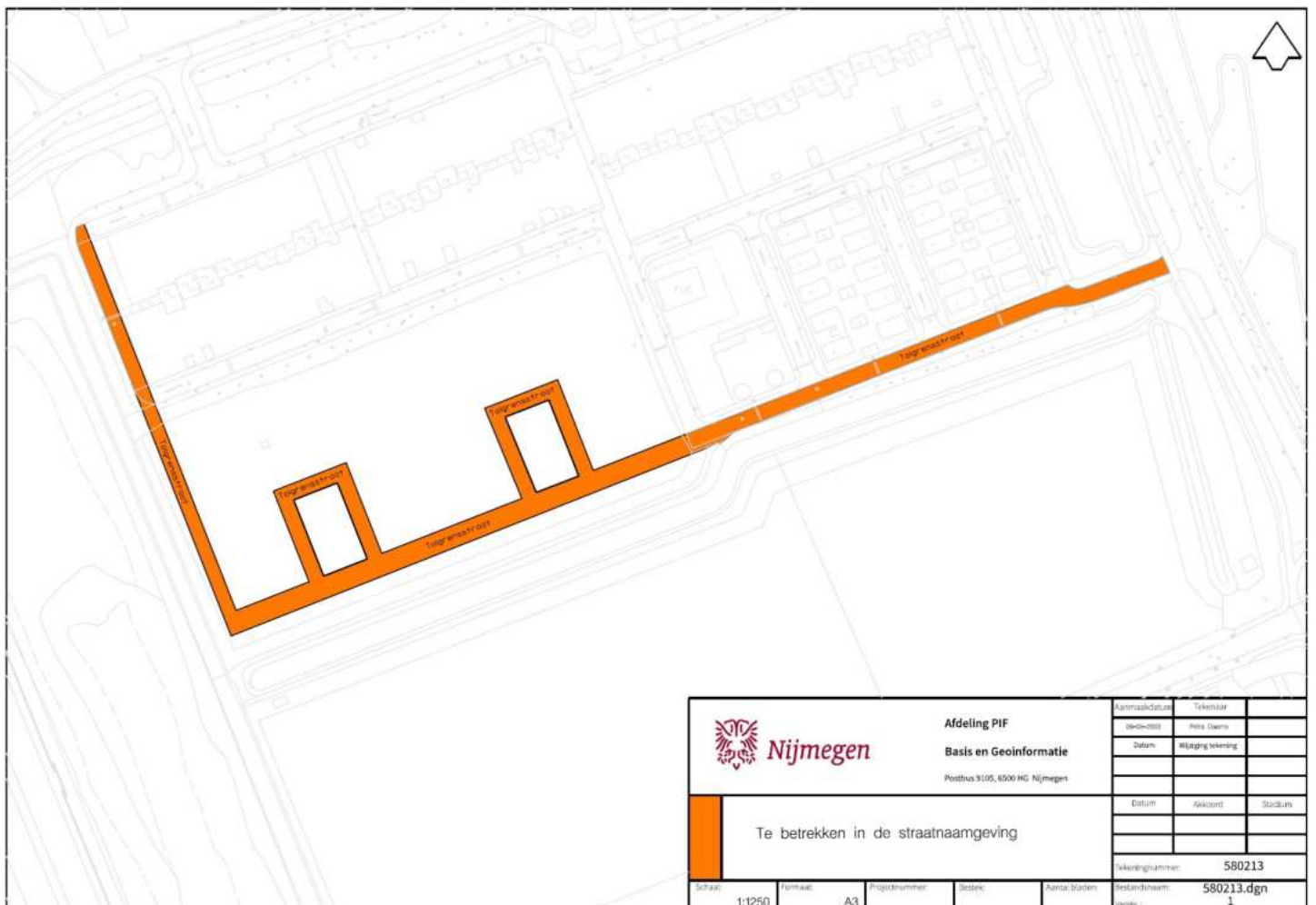
Directie Stadsbedrijven
Afdeling Informatiebeheer
Postbus 9105, 6500 HG, Nijmegen


Te betrekken in de straatnaamgeving

Aanmaak datum	Tekenaar	
14-10-2010	Henk van den Bosch	
Datum	Wijziging tekening	
Datum	Accoord	Stadium
10-12-2010	Henk v.d. Bosch	Goedgekeurd
Tekening Nummer:		347581
Schaal:	Formaat:	Projectnummer:
1 : 1500	A3	
Bestek:	Aantal bladen:	Bestandsnaam:
		347581.dgn
		Versie : 3



GEMEENTE  Nijmegen afd. Informatie- en Procesmanagement Postbus 9105, 6500 HG, Nijmegen		Aanmaak datum	Tekenaar	
		09-11-2011	Jack Steen	
Te betrekken in de straatnaamgeving		Datum	Wetgeving bevestiging	
Schaal: 1 : 1250 Formaat: A3 Projectnummer: Bestek: Aantal bladen:		Datum	Accoord	Stadium
		23-11-2011	Henk van den Bosch	Goedgekeurd
Besandsnaam: 430791.dgn Versie: 1		Tekening Nummer:	430791	



GEMEENTE  Nijmegen Afdeling PIF Basis en Geoinformatie Postbus 9105, 6500 HG, Nijmegen		Aanmaak datum	Tekenaar	
		08-05-2013	Wesley Ouwens	
Te betrekken in de straatnaamgeving		Datum	Wetgeving bevestiging	
Schaal: 1:1250 Formaat: A3 Projectnummer: Bestek: Aantal bladen:		Datum	Accoord	Stadium
Besandsnaam: 580213.dgn Versie: 1		Tekeningnummer:	580213	



Openbare ruimte ID	Naam	Begin geldigheid	Tijdstip registratie LV	Documentnummer
0268300000000646	Teersdijk	01-01-1986	09-12-2010 22:03:56	RB 13-03-1985
0268300000001620	Tolwacherstraat	01-12-2010	27-12-2010 12:01:36	RB 1-12-2010
0268300000001621	Tolgrensstraat	01-12-2010	03-01-2011 13:36:49	RB 1-12-2010
0268300000001622	Tolhekstraat	01-12-2010	03-01-2011 15:37:13	RB 1-12-2010
0268300000001623	Tolgeldstraat	01-12-2010	03-01-2011 15:37:28	RB 1-12-2010
0268300000001684	Tolboekstraat	01-02-2012	09-02-2012 15:52:43	RB 1-2-2012
0268300000001685	Tolrechtstraat	01-02-2012	09-02-2012 15:52:46	RB 1-2-2012

Bron: Basisregistratie Adressen en Gebouwen (BAG)